



الخرايط





أما ضبط أسماء المواقع الأثرية وتحديدتها تحديداً دقيقاً على الخرائط فقد خضع لمراجعة متأنية لمصادر عديدة منها ما كتبه المؤلفون عن المواقع، ومجلدات المعجم الجغرافي للبلاد العربية السعودية لعدة مؤلفين، ومعجم الأسماء الجغرافية لأسعد عبده، ودليل المواقع الجغرافية للجمعية الجغرافية السعودية، وسلسلة خرائط المملكة مقياس ١ : ٥٠٠,٠٠٠ من إنتاج المساحة الجوية بوزارة البترول والثروة المعدنية .

يتضمن هذا الملحق خريطة عامة للمملكة مقسمة إلى خمسة أقسام، وخريطة مفصلة لكل قسم على حدة، تشمل المواقع الأثرية الواردة في هذا المجلد، وبعض المواقع الفرعية التابعة لها، والمنفصلة عنها مكاناً، وقائمة بأسماء المواقع والمواقع الفرعية قرين كل منها رقم الخريطة التي يظهر عليها الموقع، علماً بأن هذا التقسيم ليس له صفة إدارية . وقد جرى رسم هذه الخرائط اعتماداً على خريطة أساس من وزارة المواصلات،





فهرس الخرائط

رقم الخريطة	الموقع	رقم الخريطة	الموقع
(١)	تاروت	(٥)	أبها
(٥)	تَبَالَة	(١)	أبو خَميس
(٣)	تُبْحَر	(٢)	الأبيطح
(٣)	تَبوك	(٢)	أُنال
(٥)	تَثْلِيث	(٣)	إثْرَة
(٤)	تُرْبَة	(٥)	الأحْسِيَة
(٤)	تلة عين شرمه	(٤)	الأخضر
(٤)	تيماء	(٤)	الأزلم
(١)	ثاج	(٢)	الأسياح
(٢)	الثمامة	(٢)	أضاخ
(٤)	الجار	(٢)	الأفلاج
(٥)	جازان السفلى	(٤)	أكراكمي
(٥)	جازان العليا	(٤)	أم دَرَج
(٤)	جَبَة	(٢)	أم رَاكَة
(٣)	جبل العوايشة	(٢)	أم عَشْرَة
(٣)	جبل اللوز	(٢)	أم عمارة
(٤)	جدة	(٢)	الأمار
(٤)	الجدْر	(٢)	إمْرَة
(٥)	جُرْش	(٤)	البثينة
(٢)	الجواء	(٢)	البجادية
(٣)	حاج	(٤)	بَدَا
(٢)	الحائر	(٣)	البدع
(٤)	الحائط	(٥)	بِرْك العِمَاد
(٤)	الحجر	(٢)	بُرْمَة
(٣)	الحديثة	(١)	البطالية
(٢)	حَرَم عُقَيْلَة	(٢)	البليدة
(٣)	حسمى	(٢)	بنبان
(٢)	الحسينية	(٥)	بئر حَمَى
(٢)	الحفيرة	(٥)	بيشة

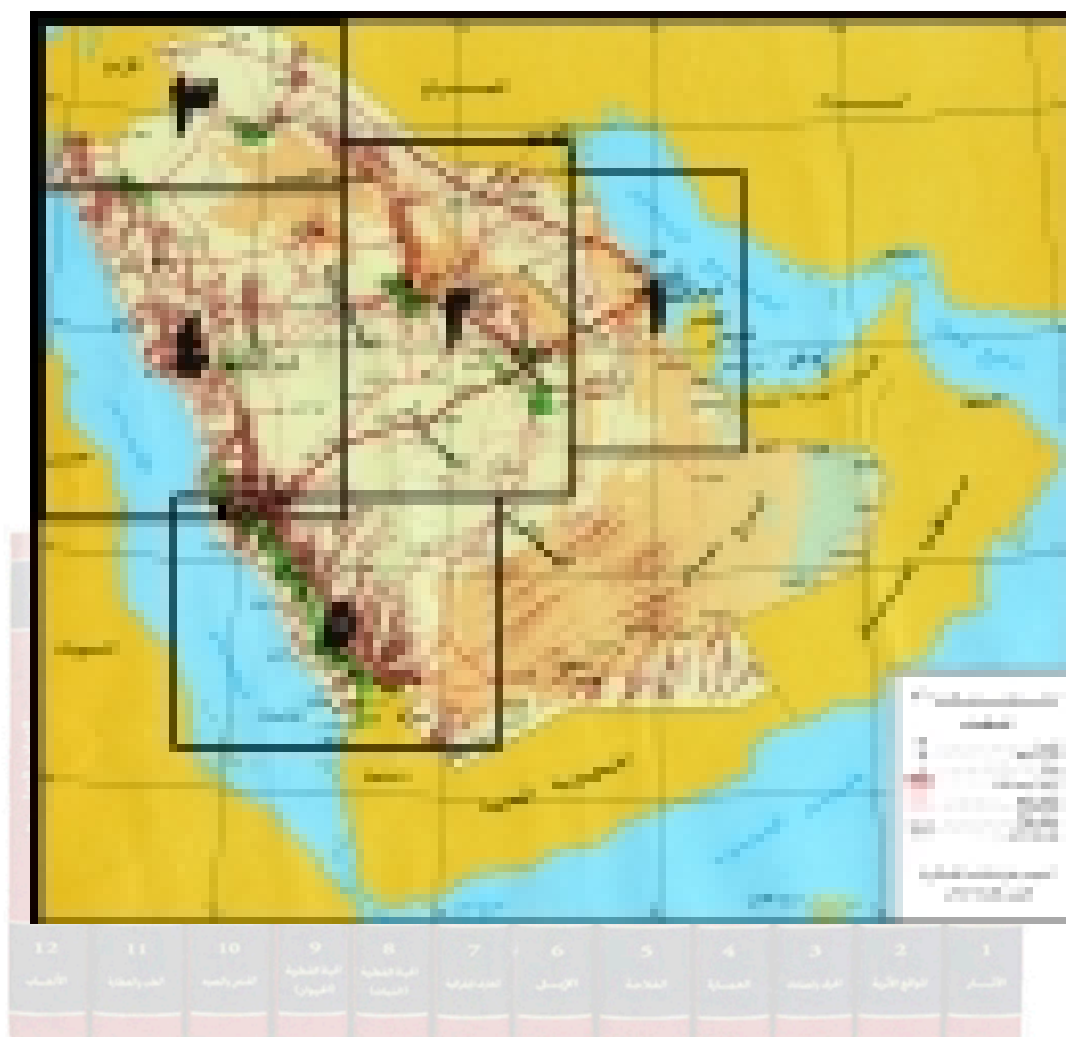


رقم الخريطة	الموقع	رقم الخريطة	الموقع
(٢)	سدّوس	(٥)	حليّ قديم
(٥)	السّرّين	(٤)	الحمراء
(٣)	سكاكا	(٤)	الحناكية
(٥)	السليّ	(٤)	الجوّاء
(٥)	سيهي	(٤)	الحويّط
(٤)	سيّسد	(٤)	خبّة التّمائل
(٥)	الشرّجة	(٢)	الخرّج
(٤)	شرّمة	(٤)	الخرّمة
(٤)	شعّب	(٢)	الخضرمّة
(٢)	الشماسية	(٥)	الخلف والخليف
(٤)	شواق	(٥)	الخماسين
(٣)	الشويحطية	(٤)	دادان
(٢)	الشيخيات (الشقوق)	(٤)	الدار الحمراء
(٥)	صيّا	(٢)	درب عجلان
(٢)	الصّريف	(٢)	الدرعية
(٢)	صلبوخ	(١)	الدّفي
(٤)	الصّورة	(٢)	الدوادمي
(٤)	الصويّدة	(١)	الدوسرية
(٤)	ضبا	(٣)	دوقرا
(٢)	ضرّما	(٣)	دومة الجندل
(٢)	ضريّة	(٤)	الدّيّسة
(٥)	ضنّكان	(٢)	ذو المجازة
(٢)	طخّفة	(١)	رأس قريّة
(٣)	طيّب اسم	(٢)	رامّة
(٢)	الظّعينة	(٤)	الرّبّدة
(٥)	العبيّلاء	(٣)	الرجّاجيل
(٥)	عثر	(١)	الرّمادية
(٢)	عريّقة	(٥)	رنيّة
(٥)	عسير	(٢)	الرياض
(٥)	عشم	(٢)	ربيع الفقيسة
(١)	العقير	(٢)	زبالّة
(٤)	عكاظ	(٤)	زّمرد
(٤)	العلا الإسلامية	(٤)	الزّيمة



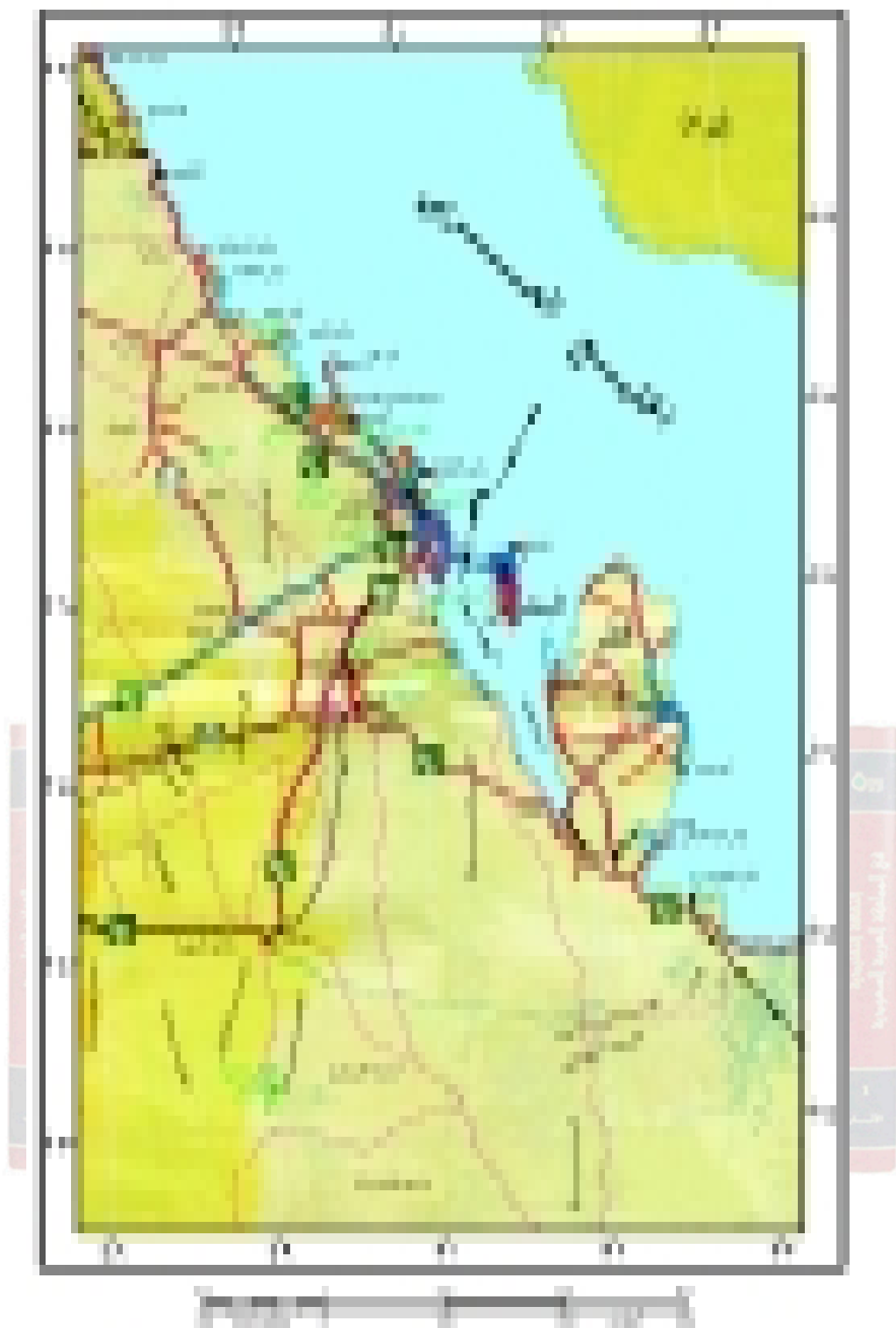
رقم الخريطة	الموقع	رقم الخريطة	الموقع
(٢)	مأوان	(٤)	العميرة
(٤)	المدينة المنورة	(٢)	العوسجة
(٥)	مرخ (الأعمدة المنصوبة)	(٤)	العويند
(٥)	مسعودة	(٤)	العيشة
(٤)	معدن بني سليم	(٤)	العيص
(٤)	المعظم	(١)	عين جاوران
(٣)	مغاير شعيب	(٢)	عين الضلع
(٢)	مفرق لينة	(١)	عين قنص
(١)	مقابر جنوب الظهران	(٣)	عينونة
(٣)	مقنا	(٢)	عيون فرزان
(٤)	مكة المكرمة	(٢)	العينة
(٢)	ملهم	(٥)	فرسان
(٤)	المندسة	(٤)	فسقية تريم
(٥)	المندفن	(٢)	الفوارة
(٣)	مويسن	(٢)	فيد
(٤)	المويلح	(٣)	قارا
(٤)	المويه القديم	(٣)	قارة المزاد
(٥)	نجران	(٢)	القرية والعسكرة (القريتان)
(٤)	الثقرة	(٣)	قرية
(٥)	النماص	(٥)	«قرية» الفاو
(٤)	هدية	(٢)	القرينة
(٣)	الهند	(٢)	قصر قبة
(٣)	وادي بدينة	(٢)	القوارة
(٥)	وادي عيا	(٣)	قيال
(٤)	وادي فاطمة	(٣)	كاف
(٤)	الوجه	(٢)	لحا
(١)	يبرين	(٢)	اللسين
(٥)	يللم	(٣)	لقطة
(٤)	ينبع البحر	(٤)	المائيات
(٤)	ينبع النخل	(٣)	المالحة

دليل الخرائط



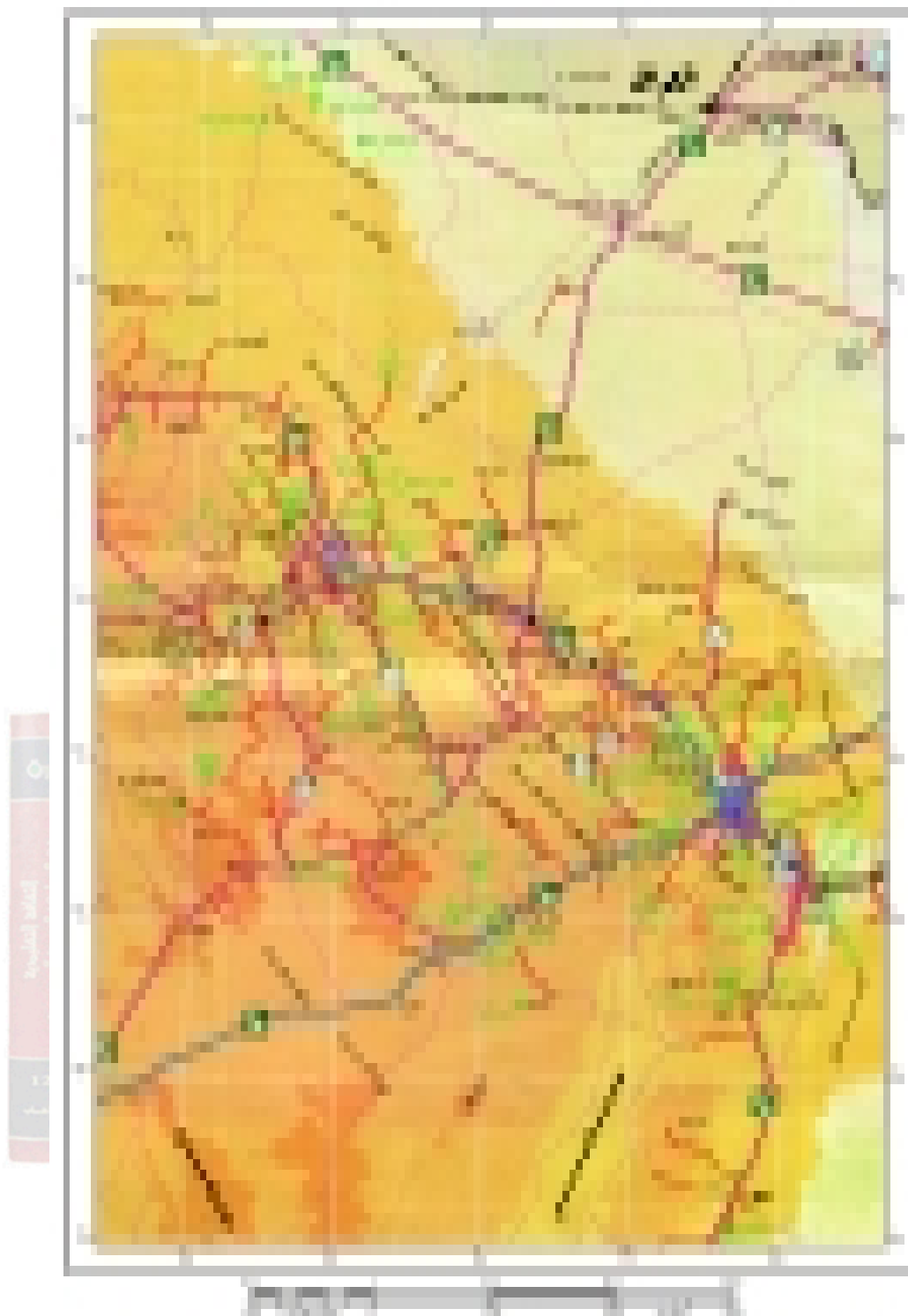


خريطة (١)



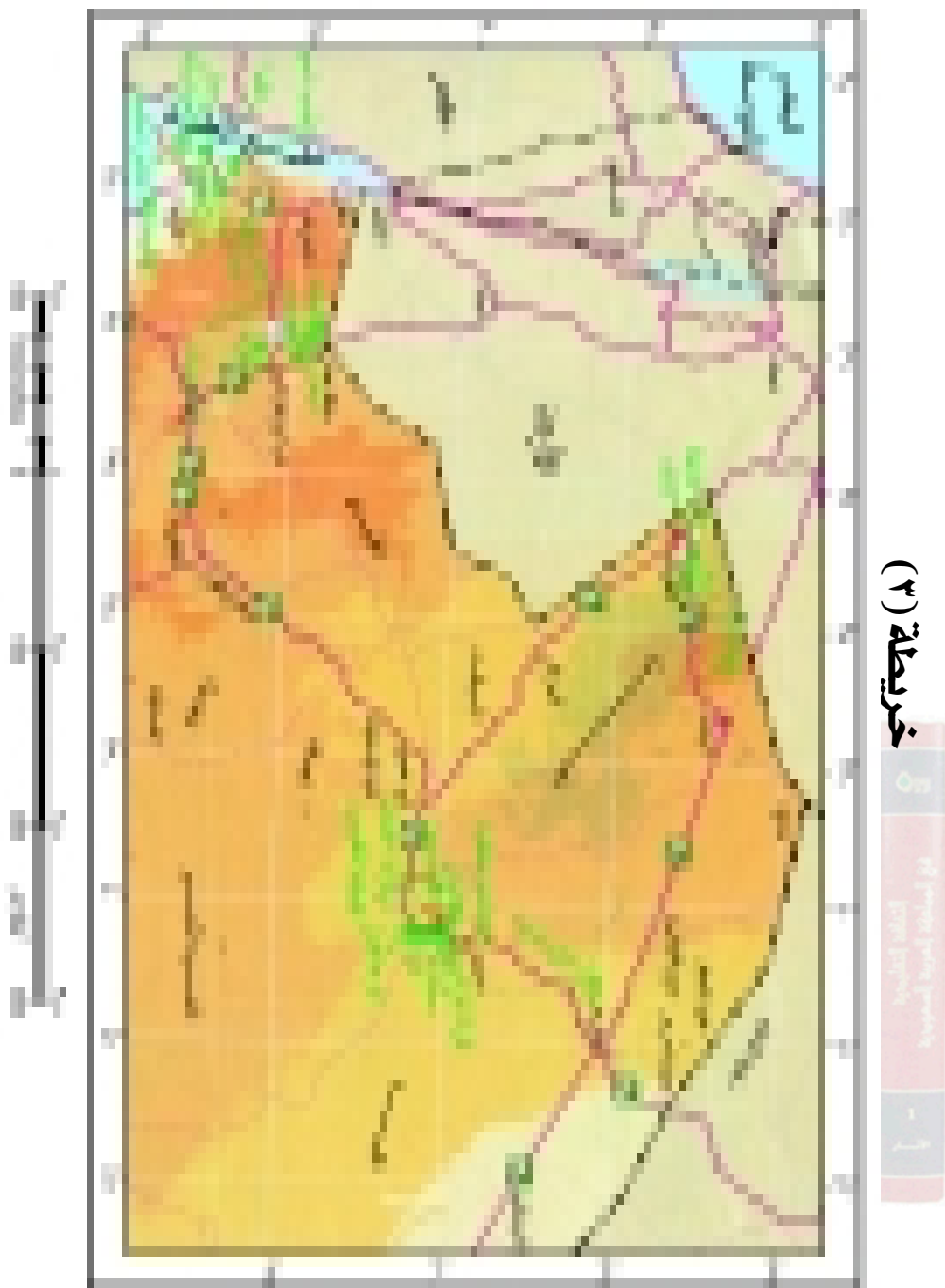


خريطة (٢)





خريطة (٣)





خريطة (٤)





خريطة (٥)

